Gewässerkarte Rhein-Pachtgemeinschaft 3

Stand: 01 / 2015

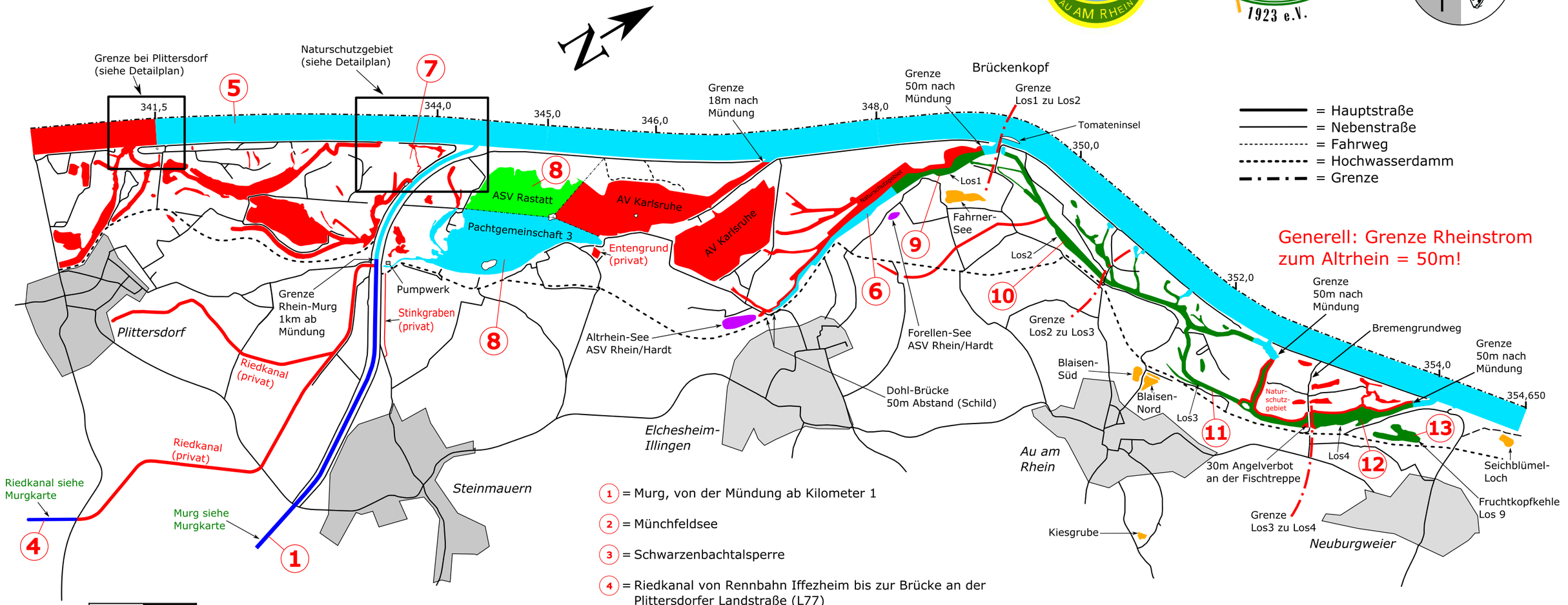

Detailplan Naturschutzgebiet links der Murg

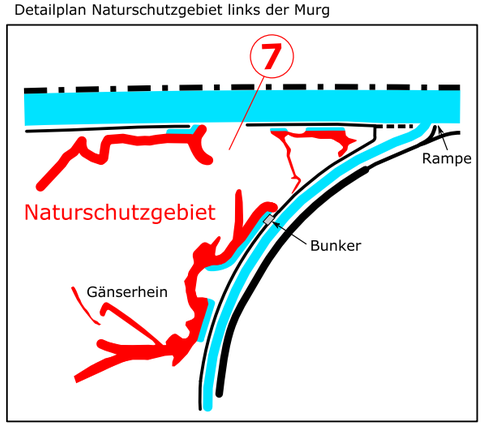

Detailplan:
Grenze bei Plittersdorf

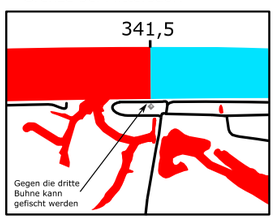

1 = Murg, von der Mündung ab Kilometer 1

2 = Münchfeldsee

3 = Schwarzenbachtalsperre

4 = Riedkanal von Rennbahn Iffezheim bis zur Brücke an der Plittersdorfer Landstraße (L77)

5 = Rheinstrom von KM 341,500 bis KM 354,650

6 = Altwasser auf Gemarkung Elchesheim-Illingen (Bestimmungen des Naturschutzgebietes Auer Köpfel, Illinger Altrhein u. Motherner Wörth beachten)

7 = Altwasser auf Gemarkung Steinmauern südlich der Murg z.B. Gänserhein

8 = Stettmundsee und Goldkanal auf den Gemarkungen Steinmauern, Illingen und Münchhausen sowie Altwasser nördlich der Murg auf den Gemarkungen Steinmauern und Münchhausen (Bestimmungen des Naturschutzgebietes Silberweidenwald beachten)

9 = Los Nr. 1: Altwasser, Illinger Grenze bis Brückenkopf

10 = Los Nr. 2: Altwasser, Brückenkopf bis Kreuzung Köpfelweg

11 = Los Nr. 3: Altwasser, Köpfelweg bis Bremengrundweg

12 = Los Nr. 4: Altwasser, Bremengrundweg bis Zollhafen

13 = Los Nr. 9: Fruchtkopfkehle

= Rheinstrom PG3 und Altwasser bei Elchesheim-Illingen

= Gemeinsame Gewässer ASV Goldener Haken und ASV Rastatt

= Gewässer nur für Mitglieder des ASV Goldener Haken

= Gewässer nur für Mitglieder des ASV Rhein/Hardt

= Angeln verboten

= Gewässer nur für Mitglieder des ASV Rastatt

= Riedkanal, Murg etc. siehe Murgkarte

Geodaten © OpenStreetMap und Mitwirkende, CC BY-SA
www.openstreetmap.org
www.creativecommons.org